





***Варіанти приведення відомостей про цільове
призначення земельної ділянки
у відповідність до діючого Класифікатора видів
цільового призначення земельних ділянок***

Внесення до Державного земельного кадастру відомостей
про цільове призначення земельної ділянки


ДЕРЖГЕОКАДАСТР

ДЕРЕГУЛЯЦІЯ • ДІДЖИТАЛІЗАЦІЯ • ДЕТІНІЗАЦІЯ

Відомості вносяться у вигляді коду
цільового призначення у форматі
XX.XX (5 символів включаючи
крапку)



Внесення письмової назви
цільового призначення разом
з кодом




Код цільового призначення відповідає Класифікатору видів цільового призначення земельних ділянок (додаток 59 до Порядку ведення державного земельного кадастру, затвердженого постановою КМУ від 17.10.2012 № 1051 «Про затвердження Порядку ведення Державного земельного кадастру»)

Внесення до Державного земельного кадастру відомостей про цільове призначення земельної ділянки


ДЕРЖГЕОКАДАСТР

ДЕРЕГУЛЯЦІЯ • ДІДЖИТАЛІЗАЦІЯ • ДЕТІНІЗАЦІЯ

Цільове призначення земельної ділянки визначено згідно із Класифікатором, проте не зазначено його код



До відомостей Державного земельного кадастру внесено назву цільового призначення



заява власника (розпорядника, у визначених законом випадках – користувача) земельної ділянки за формою згідно з додатком 12 до Порядку ведення державного земельного кадастру, затвердженого постановою КМУ від 17.10.2012 № 1051

Внесення до Державного земельного кадастру відомостей про цільове призначення земельної ділянки

ДЕРЖГЕОКАДАСТР

ДЕРЕГУЛЯЦІЯ • ДІДЖИТАЛІЗАЦІЯ • ДЕТІНІЗАЦІЯ

коли цільове призначення земельної ділянки визначено згідно із документами, які набрали чинності до прийняття постанови КМУ від 17.10.2012 № 1051 «Про затвердження Порядку ведення Державного земельного кадастру»:

Випадок 1

Цільове призначення земельної ділянки визначено згідно із Українським класифікатором цільового використання землі, затвердженим листом Державного комітету по земельних ресурсах від 24.04.1998 № 14-1-7/1205 (УКЦВЗ), а також у разі коли таке цільове призначення визначено до набрання чинності УКЦВЗ


Випадок 2

Цільове призначення земельної ділянки визначено згідно із Класифікацією видів цільового призначення земель, затвердженою наказом Державного комітету України із земельних ресурсів від 23.07.2010 № 548 «Про затвердження Класифікації видів цільового призначення земель», але в поле цифрового коду цільового призначення внесена його назва



Випадок 1. Варіант 1

Коди цільового використання УКЦВЗ: 1.1, 1.4, 1.5, 1.7, 1.10, 1.10.1, 1.10.2, 1.10.4, 1.10.5, 1.11.2, 1.12.1, 1.12.3, 1.12.4, 1.12.5, 1.12.6, 1.12.8, 1.14.1, 1.14.3, 1.14.4, 1.14.5, 1.14.6, 1.14.7, 1.14.8, 1.20, 1.21.1, 2.1, 2.4, 2.5, 2.7, 3.1, 3.1.1, 3.1.2, 3.1.4, 3.1.5, 3.2.1, 3.2.3, 3.2.4, 3.2.5, 3.2.6, 3.2.7, 3.2.8, 3.4, 6.1



заява власника або користувача земельної ділянки, за згодою власника (розпорядника), за формою згідно з додатком 12 до Порядку ведення державного земельного кадастру, затвердженого КМУМ від 17.10.2012 № 1051

Випадок 1. Варіант 2

Інші коди цільового використання УКЦВЗ:



заява власника (розпорядника, у визначених законом випадках – користувача) земельної ділянки за формою згідно з додатком 12 до Порядку ведення державного земельного кадастру, затвердженого постановою КМУ від 17.10.2012 № 1051

електронний документ з визначенням цільовим призначенням земельної ділянки відповідно до Класифікатора (формується сертифікованим інженером-землевпорядником)

лист структурного підрозділу Держгеокадастру, який здійснює повноваження на відповідній території, щодо можливості визначення цільового призначення земельної ділянки згідно з Класифікатором (надається протягом 30 календарних днів на запит власника або користувача земельної ділянки з урахуванням матеріалів формування земельної ділянки)



Випадок 2. Варіант 1

До відомостей Державного земельного кадастру внесена лише назва цільового призначення земельної ділянки, яка чітко відповідає Класифікатору

Наприклад

Для сінокосіння
і випасання
худоби



заява власника (розпорядника, у визначених законом випадках – користувача) земельної ділянки за формою згідно з додатком 12 до Порядку ведення державного земельного кадастру, затвердженого постановою КМУ від 17.10.2012 № 1051



Випадок 2. Варіант 2

До відомостей Державного земельного кадастру одночасно внесено код і назву цільового призначення земельної ділянки, які чітко відповідають Класифікатору

Наприклад

01.08 Для сінокосіння і випасання худоби



заява власника (розпорядника, у визначених законом випадках – користувача) земельної ділянки за формою згідно з додатком 12 до Порядку ведення державного земельного кадастру, затвердженого постановою КМУ від 17.10.2012 № 1051



Випадок 2. Варіант 3

До відомостей Державного земельного кадастру внесено:

А

код і назва
цільового
призначення
земельної
ділянки

В

лише код
цільового
призначення
земельної
ділянки

С

лише назва
цільового
призначення
земельної
ділянки

які не відповідають Класифікатору

Можливі
дії 1, 2, 3

Випадок 2. Варіант 3

1. Державному кадастровому реєстраторові подаються:



заява власника (розпорядника, у визначених законом випадках – користувача) земельної ділянки за формою згідно з додатком 12 до Порядку ведення державного земельного кадастру, затвердженого постановою КМУ від 17.10.2012 № 1051


електронний документ з визначенням, згідно із Класифікатором, цільовим призначенням земельної ділянки у форматі ХХ.ХХ (5 символів) (формується сертифікованим інженером-землевпорядником)

документація із землеустрою (матеріали формування земельної ділянки або проект землеустрою щодо зміни цільового призначення земельної ділянки)



Випадок 2. Варіант 3

2. За умови наявності у Державному земельному кадастрі відомостей про затверджені функціональні зони



заява власника (розпорядника, у визначених законом випадках – користувача) земельної ділянки за формою згідно з додатком 12 до Порядку ведення державного земельного кадастру, затвердженого постановою КМУ від 17.10.2012 № 1051

Випадок 2. Варіант 3

3. За умови відсутності у Державному земельному кадастрі відомостей про затверджені функціональні зони



заява власника (розпорядника, у визначених законом випадках – користувача) земельної ділянки за формою згідно з додатком 12 до Порядку ведення державного земельного кадастру, затвердженого постановою КМУ від 17.10.2012 № 1051

електронний документ з визначенням, згідно із Класифікатором, цільовим призначенням земельної ділянки у форматі ХХ.ХХ (5 символів) (формується сертифікованим інженером-землевпорядником)

витяг з містобудівної документації

Випадок 3. Відомості про цільове призначення земельної ділянки внесено до Державного земельного кадастру з помилкою

До відомостей Державного земельного кадастру внесено цільове призначення, яке не відповідає цільовому призначенню, встановленому рішенням органу виконавчої влади або органу місцевого самоврядування



заява заінтересованої особи за формою згідно з додатком 35 до Порядку ведення державного земельного кадастру, затвердженого постановою КМУ від 17.10.2012 № 1051



документи (або їх посвідчені копії), на підставі яких до Державного земельного кадастру внесені відомості щодо цільового призначення земельної ділянки



електронний документ з визначеним цільовим призначенням земельної ділянки відповідно до Класифікатора (формується сертифікованим інженером-землевпорядником)



документи з виправленими технічними помилками, які є підставою для виправлення відповідних технічних помилок у відомостях Державного земельного кадастру (виготовляються сертифікованим інженером-землевпорядником)

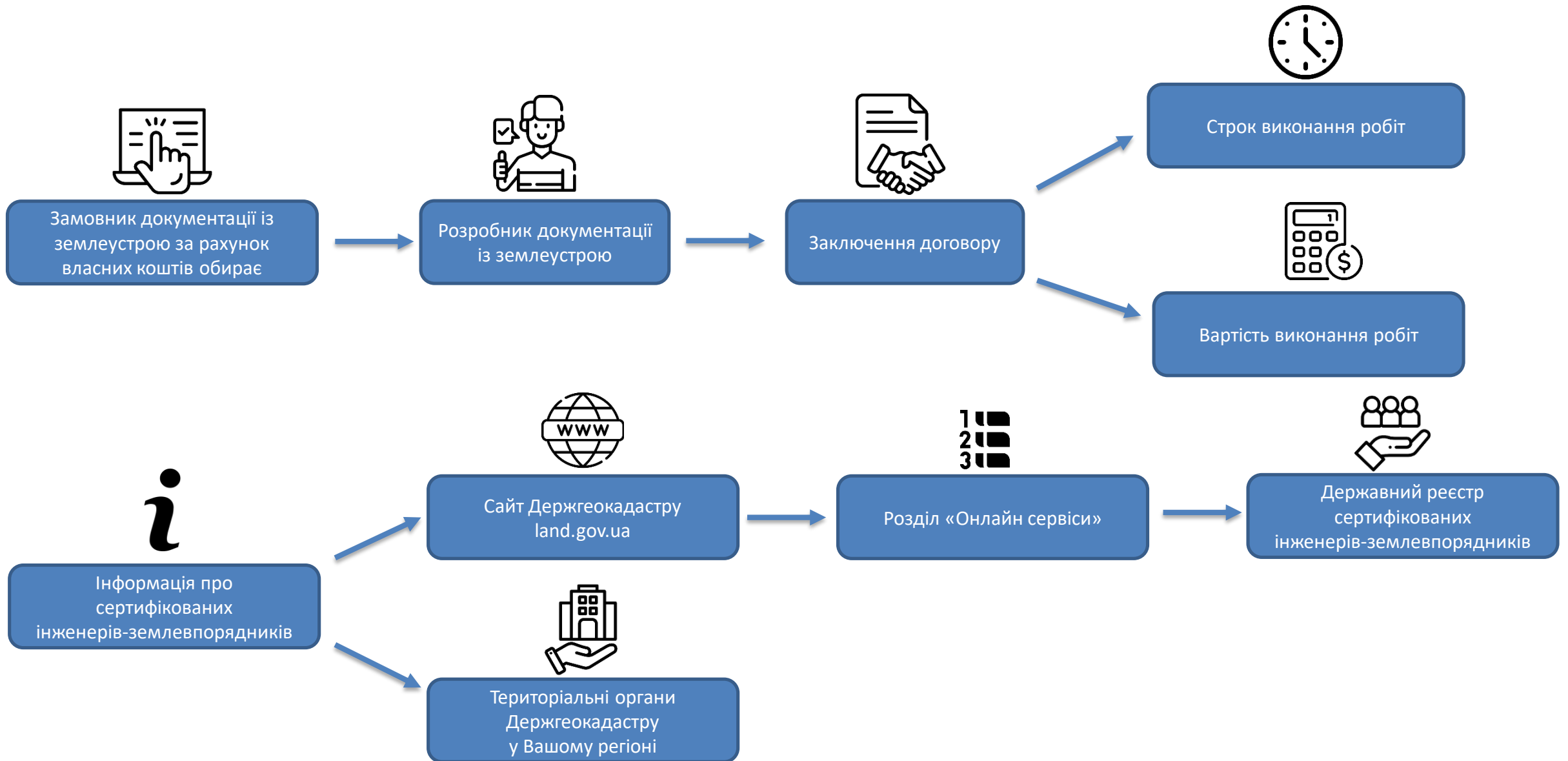


документи що містять технічні помилки



документ, що підтверджує оплату послуг з виправлення технічних помилок у відомостях щодо цільового призначення земельної ділянки Державному земельному кадастрі

Алгоритм внесення до Державного земельного кадастру відомостей про цільове призначення земельної ділянки



Алгоритм внесення до Державного земельного кадастру відомостей про цільове призначення земельної ділянки

