

МІНІСТЕРСТВО КУЛЬТУРИ СРСР

індекс

ПАМ'ЯТНИКИ ІСТОРІЇ ТА КУЛЬТУРИ СРСР (нерухомі)

СОЮЗНА РЕСПУБЛІКА Українська

МІНІСТЕРСТВО КУЛЬТУРИ

(найменування республіканського органу охорони пам'ятників)

ПАСПОРТ

I. НАЙМЕНУВАННЯ ПАМ'ЯТНИКА Слов'янське городищеII. ТИПОЛОГІЧНА
НАЛЕЖНІСТЬ

пам'ятник археології	пам'ятник історії	пам'ятник архітектури	пам'ятник монументального мистецтва
I			

III. ДАТУВАННЯ ПАМ'ЯТНИКА (або дата історичної події, з якою пов'язано виникнення пам'ятника—для пам'ятників історії)

X-XI ст.ст. н.е.IV. АДРЕСА (місцезнаходження) пам'ятника Вінницька обл, Крижопільський р-н.
[область, район населення]с. Крикливець в 2 км на південний схід

(пункт, шляхи під'їзду)

V. ХАРАКТЕР
СУЧАСНОГО
ВИКОРИСТАННЯ

за початковим призначенням	культурно- освітнє	туристсько- екскурсійне	лікувально- оздоровче	житлові приміщення	господарче	не викорис- товується
	музей бібліот. клуб		лікарня санатор. б/віди.		установа торгова промисл. склад	

ДОДАТКИ:

Фото загального вигляду— I

Фото фрагментів— I

Генплан—

Сбміри: план—

фасад—

розріз—

Схематичних план

охоронної зони—

VI. ІСТОРИЧНІ ВІДОМОСТІ

- | | | |
|----|---|---|
| а) | для пам'ятників археології | — історія виникнення, ким і коли проводились розвідки і розкопки, місце зберігання колекції |
| | для пам'ятників історії | — історія виникнення: коротка характеристика подій і осіб, в зв'язку з якими об'єкт набув значення пам'ятника |
| | для пам'ятників архітектури і монументального мистецтва | — автор, будівник, замовник, історія створення |

Городище вперше описане Е.Сіцінським в 1901 р.

Датується X-XI ст.ст. н.е.

Розкопки не проводились

б) перебудови і втрати, що змінили первинний вигляд пам'ятника

не було

в) реставраційні роботи (загальна характеристика, час, автор, місце зберігання документації).

не проводились

VII. ОПИС ПАМ'ЯТНИКА

для пам'ятників археології	— характер культурного шару, найважливіші знахідки
для пам'ятників історії	— характеристика пам'ятника, наявність, текст і час встановлення меморіальної дошки
для пам'ятників архітектури	— основні особливості планувальної композиційно-просторової структури і конструкцій; характер декору фасадів і інтер'єрів; наявність живопису, скульптури, прикладного мистецтва; будівельний матеріал, основні габарити
для пам'ятників монументального мистецтва	— основні особливості композиційного і колористичного рішення; тексти, матеріал, техніка, розмір.

Городище знаходиться в 2 км на південний схід від села в ур.Замчище. Розташоване на високому мисі, що круто обривається в яр. З напольної сторони вал. Висота його до 3 м. Глибина рову до 3 м. Вал має довжину 40 м. Своїми кінцями заходить в яр. Насипаний з глини.

Територія городища опускається в сторону дру. Найбільші розміри городища 44x24 м.

Культурний шар слабонасичений. Зрідка зустрічається обмазка, камінці, фрагменти гончарської кераміки. Товщина культурного шару 10-20 см. Найтовщий він біля валу.

б) загальна оцінка суспільної, науково-історичної та художньої значимості пам'ятника.

0

Городище має велике значення для вивчення історії слов'янських племен Побужжя.

VIII. ОСНОВНА БІБЛІОГРАФІЯ, АРХІВНІ
ДЖЕРЕЛА, ІКОНОГРАФІЧНИЙ МАТЕРІАЛ

Е.Сецинский, Археологическая карта Подольской губернии, Гр.ХІ АС,
т.І, М.1901, стор.242

IX. ТЕХНІЧНИЙ СТАН

характеристика загального стану:

для пам'ятників археології	культурного шару / найважливіших знахідок
для пам'ятників архітектури та історії	конструкцій стін покривів стель підлоги декору фасадів інтер'єрів
в інтер'єрі:	живопису скульптури прикл. мистецтва
для пам'ятників монументального мистецтва	цоколя постаменту скульптури ґрунту фарбового шару

добрий	середній	початок	аварійний
+			

X. СИСТЕМА ОХОРОНИ

а) категорія охорони

союзна	республ.	місцева	власна
		+	

б) дата і № документа про взяття під охорону Рішення виконкому Вінницької обласної Ради народних депутатів № ВІД

в) границі охоронної зони і зони регулювання забудови (короткий опис з посиланням на стверджуючий документ)

Рішення виконкому Вінницької обласної Ради народних депутатів №
ВІД

Охоронна зона проходить в 1 м від рову.

Зона регулювання забудови проходить в 50 м від рову.

г) балансова належність і конкретне використання правління

колгоспу ім. Кірова

д) дата і № охоронного документа

Дата складання паспорта

Паспорт склав Кучерук Анатолій Вікторович

(прізвище, ім'я та по батькові, посада або професія)

30 січня

80 р.

Кучерук
підпис

Інспектор по охороні пам'ятників
Вінницького обласного
управління культури

Мягкий Ігор Миколайович
(підпис)

Тиврівська друкарня в. 2319—5000 1976 р.

М. П.

СОЮЗНА РЕСПУБЛІКА УСРСР

Міністерство культури

(найменування республіканського органу охорони)

Адреса Винницькая обл., Крыжопольський р-н, с. Крикливец

(область, район, населений пункт)

ОБЛІКОВА КАРТКА

I. НАЙМЕНУВАННЯ ПАМ'ЯТНИКА

Словянское городище

II. ТИПОЛОГІЧНА НАЛЕЖНІСТЬ

пам'ятник археології	пам'ятник історії	пам'ятник архітектури	пам'ятник монумент. мистецтва
I			

III. ДАТУВАННЯ ПАМ'ЯТНИКА

X-XI ст.ст. н.э.

IV. ХАРАКТЕР СУЧАСНОГО ВИКОРИСТАННЯ

за початковим призначенням	культурно-освітнє	туристсько-екскурсійне	лікувально-оздоровче	житлові приміщення	господарнє	не використовується
		+				

пропозиції по використанню

V. ХАРАКТЕРИСТИКА ТЕХНІЧНОГО СТАНУ

добрий	середній	поганий	аварійний
+			
союзна	республікан.	місцеві	не взято
		+	

VI. КАТЕГОРІЯ ОХОРОНИ

наявність затвердженої охоронної зони

так	ні
+	

VII. НАЯВНІСТЬ ДОКУМЕНТАЦІЇ

паспорт	фотографії	зміри	реставраційні матеріали
+	+		

місце зберігання документації

органи охорони			реставраційні майстерні		музей, архів НДІ
союзний	республікан.	місцеві	республік.	місцеві	
+	+	+			

Дата складання картки

30 січня 1980 р.
М. П.

Паспорт склав

Кучерук А.В.

Інспектор по охороні пам'яток Мягкий І.М.

(прізвище, ім'я та по батькові, посада або професія, місце роботи) Винницького областного управління культури



Кучерук

Мягкий

Фото або схематичний план

Короткий опис

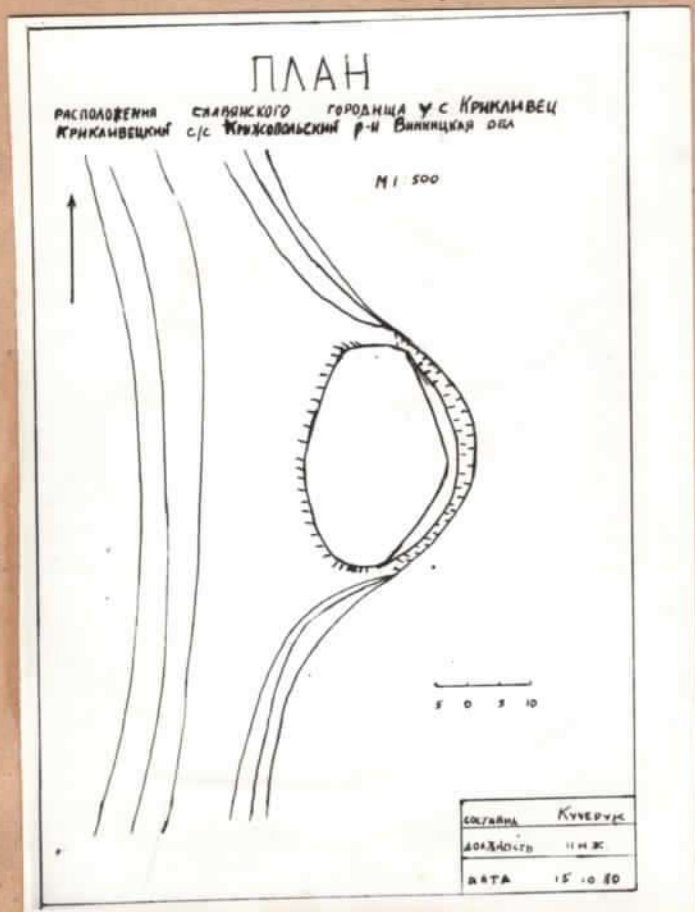
Вперше описано Е.Сидинским в 1901 г.

Датируется X-XI ст.ст. н.э. Раскопки не проводились. Находится в 2 км на юго-восток от села, в ур.Замчи

Расположено на высоком месте.

С одной стороны вал и ров. Высота вала до 3 м. Размеры городища 44x24.

Культурный слой 10-20 см. Слабообожженная глина, камешки, фрагменты керамики.



типрисьма друкарня з. 2317-5000 1977 р.



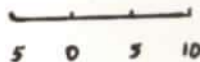
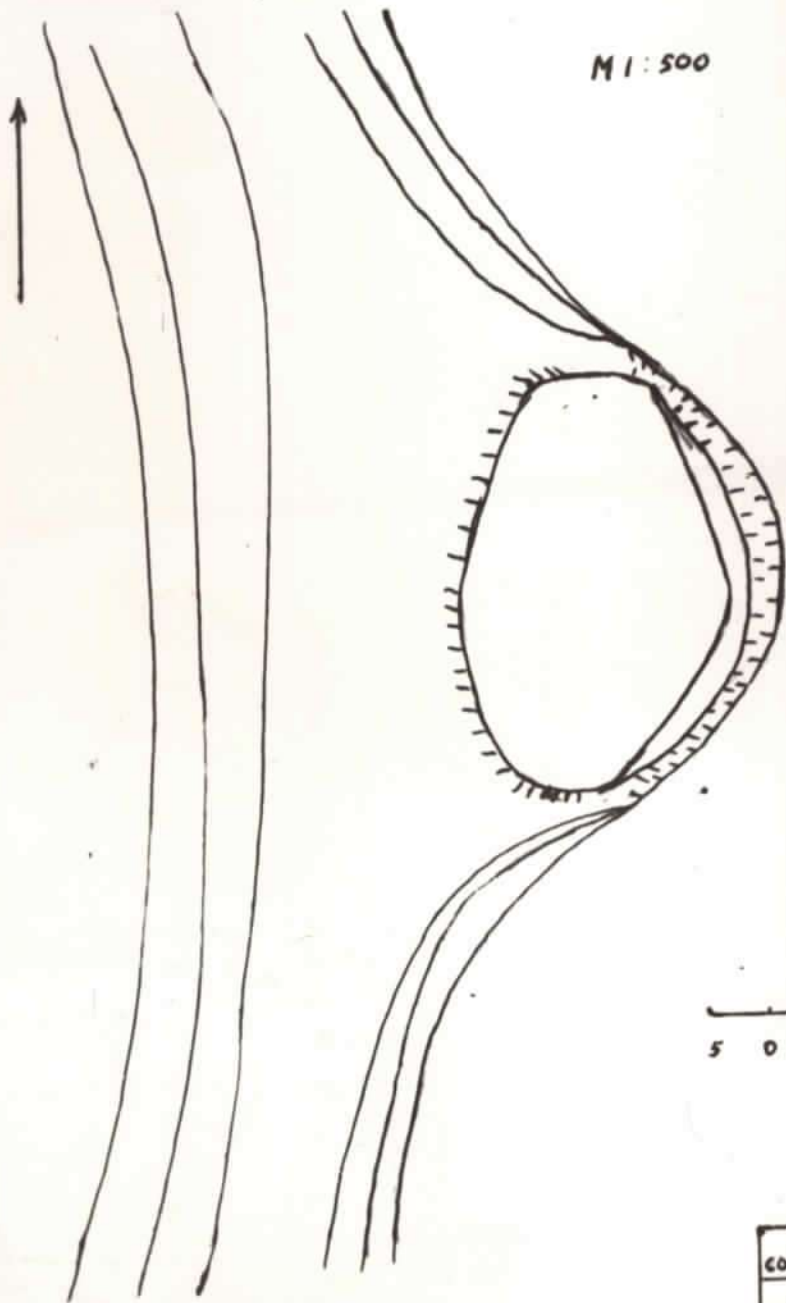
Слов'янське городище X-XI ст.ст.н.е. Загальний вигляд.
Вінницька обл., Крижопільський р-н., с. Крикливець.

Фото Б.І. Годового 1981 р.

ПЛАН

РАСПОЛОЖЕНИЯ СЛАВЯНСКОГО ГОРОДИЩА у с. Крикливец
Крикливецкий с/с Крижовольский р-н Винницкая обл

M 1:500



СОСТАВИЛ	КУЧЕРУК
ДОЛЖНОСТЬ	ИИЖ.
ДАТА	15.10.80